



REPUBLICA MOLDOVA
RAIONUL CIMIȘLIA
CONSILIUL ORĂȘENESC CIMIȘLIA

4100, str. Ștefan cel Mare 14, or. Cimișlia, tel.: 0241 22842, fax: 0241 25739
www.cimislia.md



DECIZIA
nr. 4/6
din 09.06.2021

Cu privire la inițierea delimitării, aprobarea materialelor de delimitare în mod selectiv, actualizarea și modificarea hotarelor bunurilor imobile proprietate publică a orașului

În conformitate cu art. 4 alin. (1) lit. g) din Legea privind descentralizarea administrativă nr. 435 din 28.12.2006, art. 9 alin. (2) lit. b) din Legea nr. 121-XVI din 4 mai 2007 privind administrarea și deetatizarea proprietății publice art. 14 alin. (2) lit. b) din Legea privind administrația publică locală nr. 436 din 28.12.2006, Legea privind delimitarea proprietății publice nr. 29 din 05.04.2018, art. 19 alin. (2) din Legea cadastrului bunurilor imobile nr. 1543 din 25.02.1998, Legea cu privire la formarea bunurilor imobile nr. 354 din 28.12.2004, Codul Funciar, Codul Civil, Regulamentul privind modul de delimitare a bunurilor imobile proprietate publică aprobat prin Hotărârea Guvernului nr. 63 din 11.02.2019, Consiliul orășenesc Cimișlia, **DECIDE:**

1. A iniția procedura de delimitare în mod selectiv a bunurilor imobile din orașul Cimișlia, după cum urmează:

1.1 Teren public, domeniu privat, cu suprafața 2,24 ha situat în extravilanul orașului Cimișlia adiacent terenului cu nr. cadastral 2901321001 (Parcului industrial, fosta gunoște) destinația - agricol.

1.2 Teren public, domeniu privat cu suprafața 0,04 ha situat în intravilanul orașului Cimișlia str. Barbu Lăutaru f/n, adiacent terenului proprietate privată cu nr. cadastral 2901305389 destinația - pentru construcții.

1.3 Teren public, domeniu privat, cu suprafața 0,50 ha situat în extravilanul orașului Cimișlia adiacent terenului cu nr. cadastral 2901309174, destinația - agricolă.

1.4 Teren public, domeniu privat cu suprafața 0,50 ha situat în extravilanul orașului Cimișlia contur 1369, destinația – agricolă.

1.5 Teren public, domeniu privat cu suprafața 0,1405 ha situat în intravilanul orașului Cimișlia str-la Sfinta Maria, 3, nr. cadastral 2901304454 destinația - pentru construcții.

1.6 Teren public, domeniu privat cu suprafața 0,007 ha situat în intravilanul orașului Cimișlia str. Al. Cel Bun f/n, adiacent terenului proprietate privată cu nr. cadastral 2901304527 destinația - pentru construcții.

1.7 Teren public, domeniu privat cu suprafața 0,0015 ha situat în intravilanul orașului Cimișlia str. Decebal, vizavi de instituția necomercială Biserica cu hramul „Adormirea Maicii domnului”, destinația - pentru construcții.

1.8 Teren public, domeniul privat cu suprafața 6,075 ha, situat în intravilanul orașului Cimișlia str. Burebista f/n, nr. cadastral 2901306284, destinația - pentru construcții.

1.9 Teren public, domeniul privat cu suprafața de 0,0072 ha, situat în orașul Cimișlia str. Decebal f/n, adiacent blocurilor locative nr. 24, 26, destinația – pentru construcții.

1.10 Teren public, domeniu privat, cu suprafața 0,0233 ha, cu nr. cadastral 2901304513, situat în str. M. Eminescu, 45, adiacent terenului proprietate privată cet. modul de folosință – pentru construcții.

1.11 Teren public, domeniu privat, cu suprafața de 0,004 ha, situat în str-la Sfînta Maria 11, adiacent terenului cu nr cadastral 2901304435, proprietate privată a cet. modul de folosință – pentru construcții.

2. A completa subpunctul 2.1 din Decizia Consiliului nr. 6/6 din 18.09.2020 “Cu privire la inițierea delimitării bunurilor imobile din or. Cimișlia”, cu restricția: a asigura acces liber reprezentanților Întreprinderii “Moldova Gaz” către punctul de reglare a gazelor naturale situat pe teritoriul Școlii Sportive cu nr. cadastral 2901304361, pentru întreținerea și exploatarea acestuia.

3. A permite modificarea hotarelor fără ca suprafața să fie schimbată (conform planului geometric anexat), după cum urmează:


Teren, proprietate privată a Întreprinderii cu Capital Străin BEK CIMIȘLIA S.R.L, situat în str. Barbu Lăutaru f/n, cu suprafața de 0,0326 ha, nr. cadastral 2901305397.

4. A aproba hotarele fixe conform materialelor ca ulterior să fie înregistrate la Instituția Publică „Agenția Servicii Publice”, după cum urmează:

Teren proprietate privată, cu suprafața de 0,0024 ha, nr. cadastral 2901303671, proprietate a cet. din or. Cimișlia str.

5. A forma prin combinare terenul cu suprafața de 0,16 ha de la terenul cu nr. cadastral 2901305170 situat în str. M. Kogălniceanu, 26, la terenul cu nr. cadastral 2901305174, situat în str. M. Kogălniceanu, nr. 22, Cimitirul Evreiesc, proprietate privată a orașului.

Președintele ședinței



Larisa BORODIN

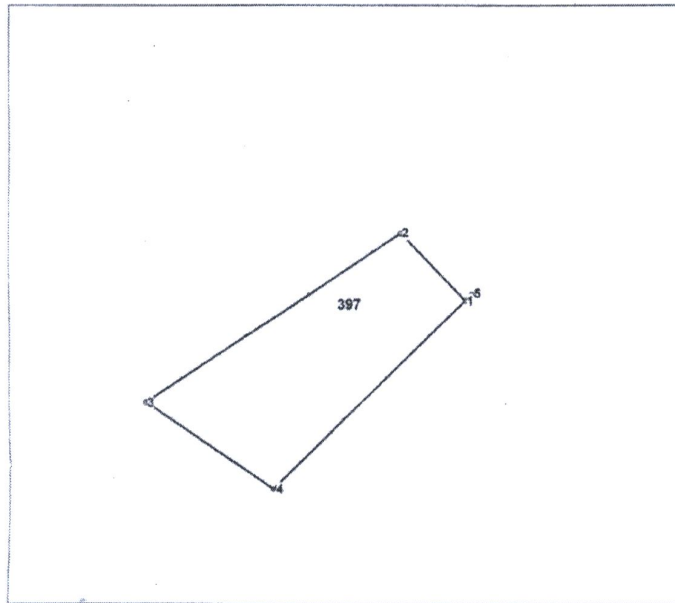
Secretarul Consiliului

Cristina PÎNZARI

**Anexă la Decizia nr. 4/6 din 09.06.2021
"Cu privire la inițierea delimitării, aprobarea
materialelor de delimitare în mod selectiv,
actualizarea și modificarea hotarelor bunurilor
imobile proprietate publică a orașului"**

PLANUL GEOMETRIC

Numărul cadastral 2901305.397



Amplasamentul bunului 



397 - numărul cadastral al terenului
01 - numărul cadastral al clădirii



Caracteristicile tehnice ale bunului imobil

Numar_cadastral	Tipul_bunului	Suprafata	Destinatia	Mod_de_folosinta
2901305.397	Teren	0.0325 ha	Pentru construcții	Pentru construcții

Numărul cadastral: 2901305.397
 Catalogul de coordonate si parametrii hotarului.

Punct	X_	Y_	Tipul_punct	Hotar	Distanta	Tipul_hotar	Adiacenti
1	229 288,8002	154 322,2674	general	1-2	9,13	general	
2	229 282,4226	154 328,8072	general	2-3	29,84	general	
3	229 257,5356	154 312,3380	general	3-4	14,95	general	
4	229 269,9618	154 304,0224	general	4-5	27,14	general	
5	229 289,4520	154 322,9080	general	5-1	0,91	general	

Mențiuni:

 Cordoșatorii Publici Competente Reprezentanții Publici Competente	EXECUTANT		
	SRL "Procadgrup" r-nul Cimișlia, or. Cimișlia		
Titularul de drepturi	Conducător / Verificat	 Cucerenco Stanislav <small>(numele, prenumele)</small>	Cucerenco Stanislav <small>(numele, prenumele)</small>
	Executant		Cucerenco Stanislav <small>(numele, prenumele)</small>
	Data elaborării:	Sistem de coordonate:	Scara:
	<small>(data respectivă în text)</small>	MoldRef99	1:500

Pagina 2 din 2

Secretarul Consiliului



Cristina PÎNZARI